

ОПИСАНИЕ МЕСТОПОЛОЖЕНИЯ ГРАНИЦ
Публичный сервитут в целях размещения существующего объекта
электросетевого хозяйства ЛЭП 110 кВ "Хвойная-Н.Подлипки 1"
(наименование объекта, местоположение границ которого описано
(далее - объект))

Раздел 1

Сведения об объекте		
№ п/п	Характеристика объекта	Описание характеристики
1	2	3
1	Местоположение объекта	Московская область, городской округ Мытищи, городской округ Королев
2	Площадь объекта ± величина погрешности определения площади (Р ± Дельта Р)	97320 кв.м. ± 109 кв.
3	Иные характеристики объекта	Публичный сервитут в целях размещения существующего объекта электросетевого хозяйства ЛЭП 110 кВ "Хвойная-Н.Подлипки 1" сроком действия 49 лет в интересах Публичного акционерного общества «Россети Московский регион»

Местоположение публичного сервитута: Московская область, городской округ Мытищи, городской округ Королев			
Система координат		МСК-50, зона 1	
Метод определения координат		Аналитический	
Обозначение характерных точек границ	Координаты, м		Средняя квадратическая погрешность положения характерной точки (Mt), м
	X	Y	
1	2	3	4
1	489475.10	1393706.20	0.10
2	489427.98	1393709.50	0.10
3	489425.12	1393694.35	0.10
4	489423.82	1393687.46	0.10
5	489422.57	1393680.88	0.10
6	489422.25	1393679.18	0.10
7	489419.56	1393676.89	0.10
8	489416.84	1393674.56	0.10
9	489410.21	1393668.87	0.10
10	489400.93	1393660.92	0.10
11	489397.83	1393658.27	0.10
12	489396.74	1393657.34	0.10
13	489393.73	1393657.46	0.10
14	489387.23	1393657.70	0.10
15	489341.99	1393659.46	0.10
16	489332.95	1393659.80	0.10
17	489327.74	1393660.01	0.10
18	489295.28	1393661.26	0.10
19	489292.31	1393661.37	0.10
20	489267.90	1393662.32	0.10
21	489256.99	1393670.13	0.10
22	489245.21	1393678.56	0.10
23	489239.04	1393682.98	0.10
24	489234.40	1393686.31	0.10
25	489226.53	1393691.93	0.10
26	489210.36	1393703.51	0.10
27	489187.24	1393720.06	0.10
28	489125.11	1393764.53	0.10
29	489115.22	1393771.61	0.10
30	489092.16	1393788.12	0.10
31	489089.03	1393790.37	0.10
32	489085.75	1393788.38	0.10
33	488987.07	1393728.17	0.10
34	488823.42	1393672.68	0.10
35	488738.07	1393643.54	0.10
36	488680.11	1393630.66	0.10
37	488672.13	1393628.88	0.10

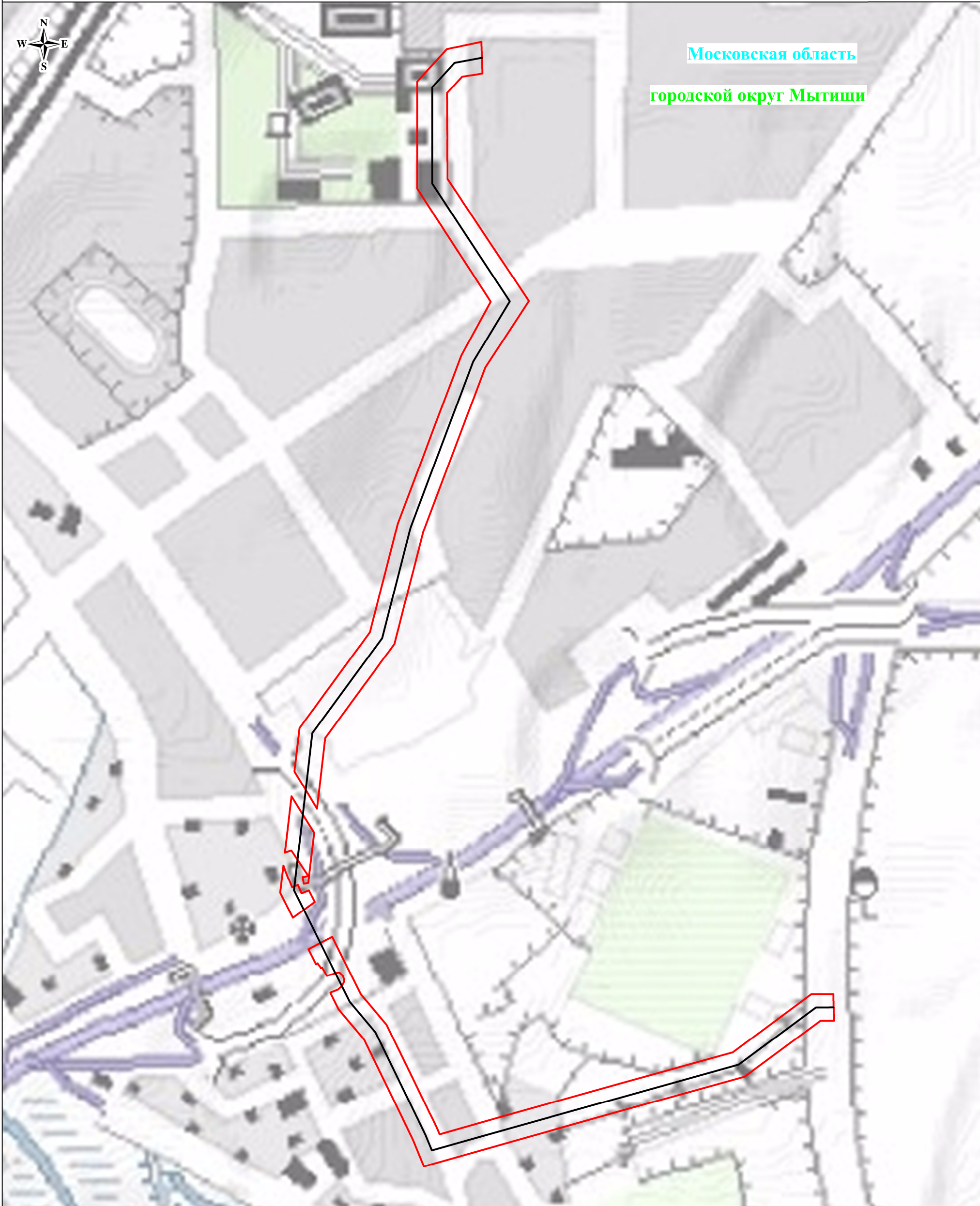
38	488667.67	1393627.89	0.10
39	488657.98	1393625.73	0.10
40	488650.78	1393624.13	0.10
41	488640.95	1393621.94	0.10
42	488629.85	1393619.47	0.10
43	488607.70	1393614.56	0.10
44	488596.36	1393612.02	0.10
45	488581.16	1393608.65	0.10
46	488568.84	1393605.91	0.10
47	488568.14	1393605.75	0.10
48	488558.01	1393598.83	0.10
49	488541.02	1393587.21	0.10
50	488532.72	1393581.53	0.10
51	488532.60	1393581.44	0.10
52	488526.50	1393577.28	0.10
53	488509.08	1393565.36	0.10
54	488504.04	1393561.92	0.10
55	488494.64	1393555.49	0.10
56	488476.41	1393543.03	0.10
57	488475.87	1393542.66	0.10
58	488473.34	1393540.92	0.10
59	488423.30	1393506.70	0.10
60	488354.99	1393500.98	0.10
61	488337.01	1393499.47	0.10
62	488317.71	1393497.85	0.10
63	488353.62	1393474.69	0.10
64	488354.31	1393474.23	0.10
65	488372.25	1393462.27	0.10
66	488377.27	1393462.70	0.10
67	488390.34	1393463.79	0.10
68	488435.56	1393467.59	0.10
69	488437.18	1393467.72	0.10
70	488461.94	1393484.66	0.10
71	488468.68	1393489.28	0.10
72	488489.05	1393503.19	0.10
73	488499.22	1393510.14	0.10
74	488549.50	1393544.54	0.10
75	488561.46	1393552.72	0.10
76	488563.35	1393554.00	0.10
77	488569.06	1393557.92	0.10
78	488569.36	1393558.13	0.10
79	488569.43	1393558.16	0.10
80	488575.51	1393562.33	0.10
81	488584.35	1393568.37	0.10
82	488587.95	1393569.17	0.10
83	488600.23	1393571.90	0.10

84	488622.61	1393576.88	0.10
85	488634.90	1393579.62	0.10
86	488652.63	1393583.56	0.10
87	488668.43	1393587.07	0.10
88	488690.45	1393591.96	0.10
89	488748.90	1393604.97	0.10
90	488836.31	1393634.81	0.10
91	488887.56	1393652.18	0.10
92	488898.78	1393655.98	0.10
93	488970.81	1393680.42	0.10
94	489003.36	1393691.45	0.10
95	489032.70	1393706.25	0.10
96	489086.05	1393733.16	0.10
97	489089.53	1393730.74	0.10
98	489097.03	1393725.50	0.10
99	489118.40	1393710.58	0.10
100	489131.54	1393701.41	0.10
101	489147.89	1393690.00	0.10
102	489169.70	1393674.77	0.10
103	489182.89	1393665.57	0.10
104	489188.06	1393661.97	0.10
105	489197.01	1393655.71	0.10
106	489199.71	1393653.83	0.10
107	489201.46	1393652.60	0.10
108	489209.08	1393647.29	0.10
109	489233.68	1393630.11	0.10
110	489251.99	1393617.34	0.10
111	489291.01	1393616.08	0.10
112	489303.60	1393615.68	0.10
113	489322.97	1393615.05	0.10
114	489336.07	1393614.63	0.10
115	489346.75	1393614.28	0.10
116	489362.87	1393613.77	0.10
117	489412.76	1393612.16	0.10
118	489419.00	1393617.48	0.10
119	489430.85	1393627.60	0.10
120	489442.63	1393637.65	0.10
121	489449.65	1393643.63	0.10
122	489462.60	1393654.68	0.10
123	489464.55	1393662.75	0.10
124	489466.04	1393668.84	0.10
125	489467.20	1393673.60	0.10
126	489468.36	1393678.37	0.10
127	489470.02	1393685.21	0.10
128	489471.64	1393691.93	0.10
1	489475.10	1393706.20	0.10

129	488249.45	1393451.97	0.10
130	488295.03	1393455.79	0.10
131	488334.83	1393459.14	0.10
132	488281.61	1393494.82	0.10
133	488235.68	1393490.97	0.10
134	488205.57	1393488.45	0.10
135	488204.21	1393481.87	0.10
136	488213.90	1393479.82	0.10
137	488215.75	1393488.33	0.10
138	488251.69	1393462.49	0.10
139	488253.18	1393461.41	0.10
129	488249.45	1393451.97	0.10
140	488230.24	1393450.36	0.10
141	488222.37	1393453.55	0.10
142	488211.30	1393458.38	0.10
143	488209.49	1393459.46	0.10
144	488198.51	1393464.54	0.10
145	488198.71	1393465.00	0.10
146	488202.09	1393472.95	0.10
147	488189.68	1393479.06	0.10
148	488194.55	1393489.89	0.10
149	488177.37	1393499.22	0.10
150	488152.39	1393467.25	0.10
151	488189.75	1393446.96	0.10
140	488230.24	1393450.36	0.10
152	488042.42	1393526.97	0.10
153	488042.77	1393527.52	0.10
154	488047.58	1393538.44	0.10
155	488048.01	1393538.98	0.10
156	488050.30	1393541.28	0.10
157	488053.41	1393544.17	0.10
158	488059.69	1393547.18	0.10
159	488062.02	1393547.31	0.10
160	488067.93	1393545.19	0.10
161	488069.13	1393544.39	0.10
162	488072.69	1393540.51	0.10
163	488073.37	1393537.71	0.10
164	488067.71	1393521.10	0.10
165	488080.10	1393513.53	0.10
166	488079.29	1393511.55	0.10
167	488080.13	1393510.99	0.10
168	488083.35	1393508.48	0.10
169	488086.00	1393506.45	0.10



170	488084.54	1393504.09	0.10
171	488087.95	1393502.24	0.10
172	488106.56	1393492.14	0.10
173	488125.95	1393527.14	0.10
174	488092.19	1393545.47	0.10
175	488041.50	1393572.99	0.10
176	488034.39	1393579.40	0.10
177	488029.61	1393583.71	0.10
178	487997.25	1393612.87	0.10
179	487972.34	1393626.07	0.10
180	487928.96	1393649.04	0.10
181	487883.42	1393673.16	0.10
182	487877.96	1393676.05	0.10
183	487876.74	1393676.71	0.10
184	487868.52	1393681.05	0.10
185	487860.95	1393685.06	0.10
186	487857.19	1393687.05	0.10
187	487843.26	1393694.43	0.10
188	487835.62	1393697.87	0.10
189	487867.15	1393796.92	0.10
190	487920.76	1393966.35	0.10
191	487973.05	1394133.96	0.10
192	488064.12	1394249.15	0.10
193	488064.55	1394259.38	0.10
194	488064.99	1394269.78	0.10
195	488065.52	1394282.26	0.10
196	488025.56	1394284.39	0.10
197	488025.11	1394273.90	0.10
198	488024.69	1394263.80	0.10
199	488023.86	1394262.73	0.10
200	487937.06	1394152.95	0.10
201	487882.60	1393978.34	0.10
202	487829.02	1393809.02	0.10
203	487786.68	1393676.05	0.10
204	487825.66	1393658.47	0.10
205	487904.91	1393616.50	0.10
206	487906.28	1393615.78	0.10
207	487974.14	1393579.84	0.10
208	487995.20	1393560.86	0.10
209	488000.39	1393556.18	0.10
210	488011.43	1393546.23	0.10
211	488016.03	1393542.09	0.10
212	488018.25	1393540.10	0.10
152	488042.42	1393526.97	0.10

Схема расположения границ публичного сервитута



Масштаб: 1:5500

Используемые условные знаки и обозначения:

-  - обозначение границы публичного сервитута
-  - обозначение линии электропередачи



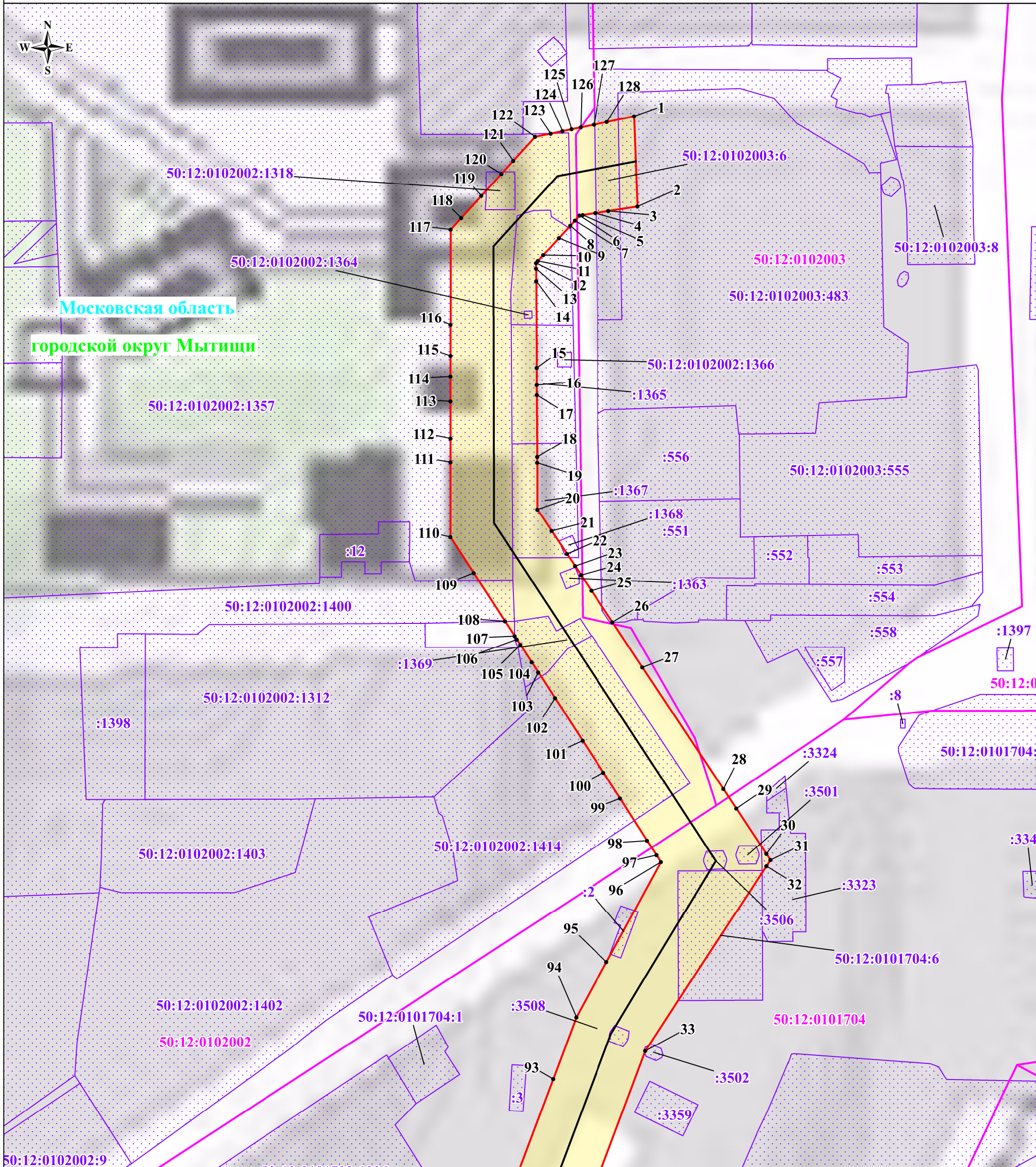
-  - обозначение муниципального образования
-  - обозначение субъекта

Схема расположения границ публичного сервитута

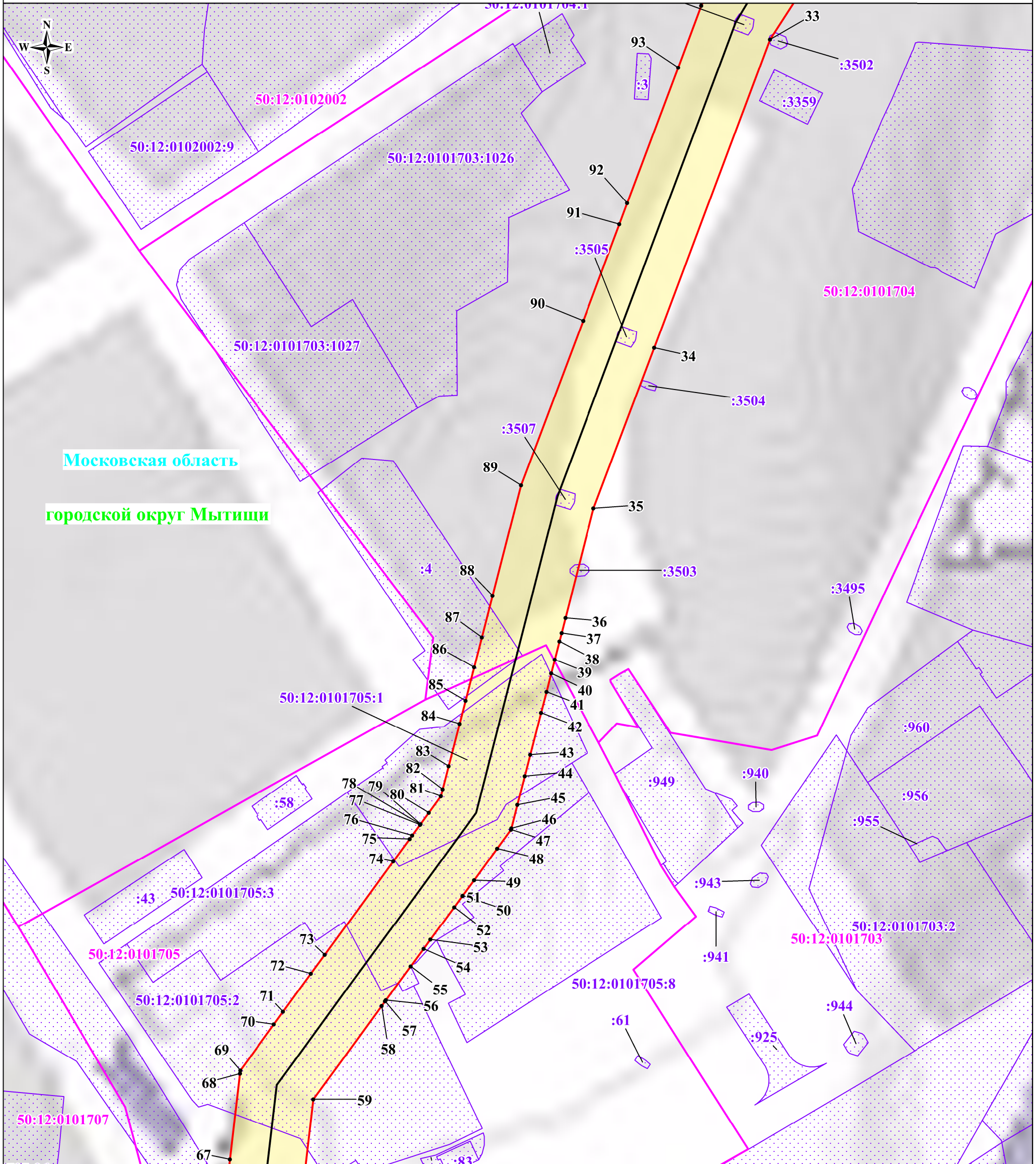


Масштаб: 1:2000

Используемые условные знаки и обозначения:

- обозначение границы публичного сервитута
- обозначение границы земельного участка
- обозначение границы кадастрового квартала
- обозначение линии электропередачи
- обозначение границы охранной зоны линии электропередачи
- 1** - обозначение характерной точки границы публичного сервитута
- 50:12:0102002 - обозначение номера кадастрового квартала
- 50:12:0102003:8 - обозначение кадастрового номера земельного участка
- городской округ Мытищи - обозначение муниципального образования
- Московская область - обозначение субъекта

Схема расположения границ публичного сервитута

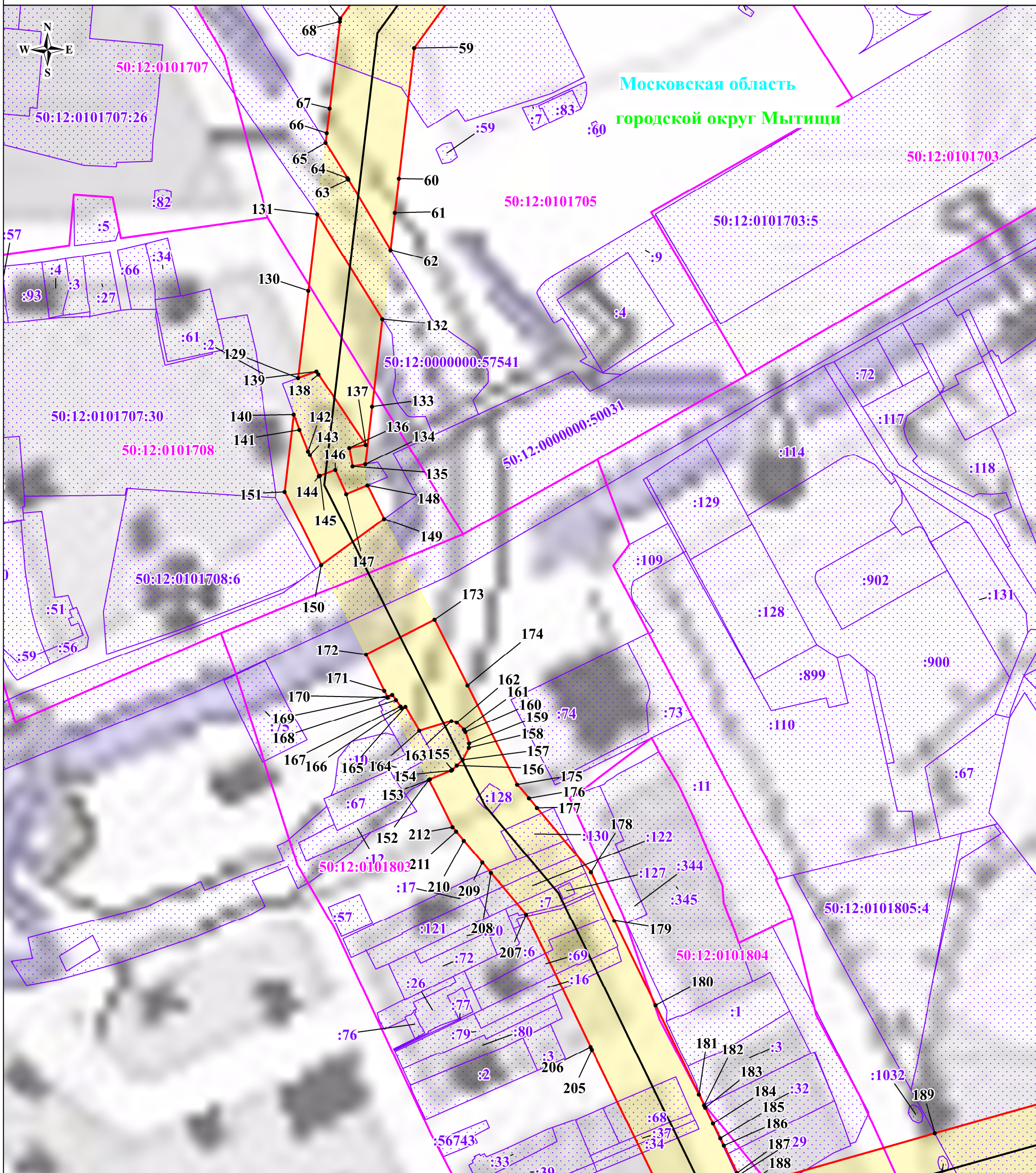


Масштаб: 1:2000

Используемые условные знаки и обозначения:

- обозначение границы публичного сервитута
- обозначение границы земельного участка
- обозначение границы кадастрового квартала
- обозначение линии электропередачи
- обозначение границы охранной зоны линии электропередачи
- 1 - обозначение характерной точки границы публичного сервитута
- 50:12:0102002 - обозначение номера кадастрового квартала
- 50:12:0102003:8 - обозначение кадастрового номера земельного участка
- городской округ Мытищи - обозначение муниципального образования
- Московская область - обозначение субъекта

Схема расположения границ публичного сервитута

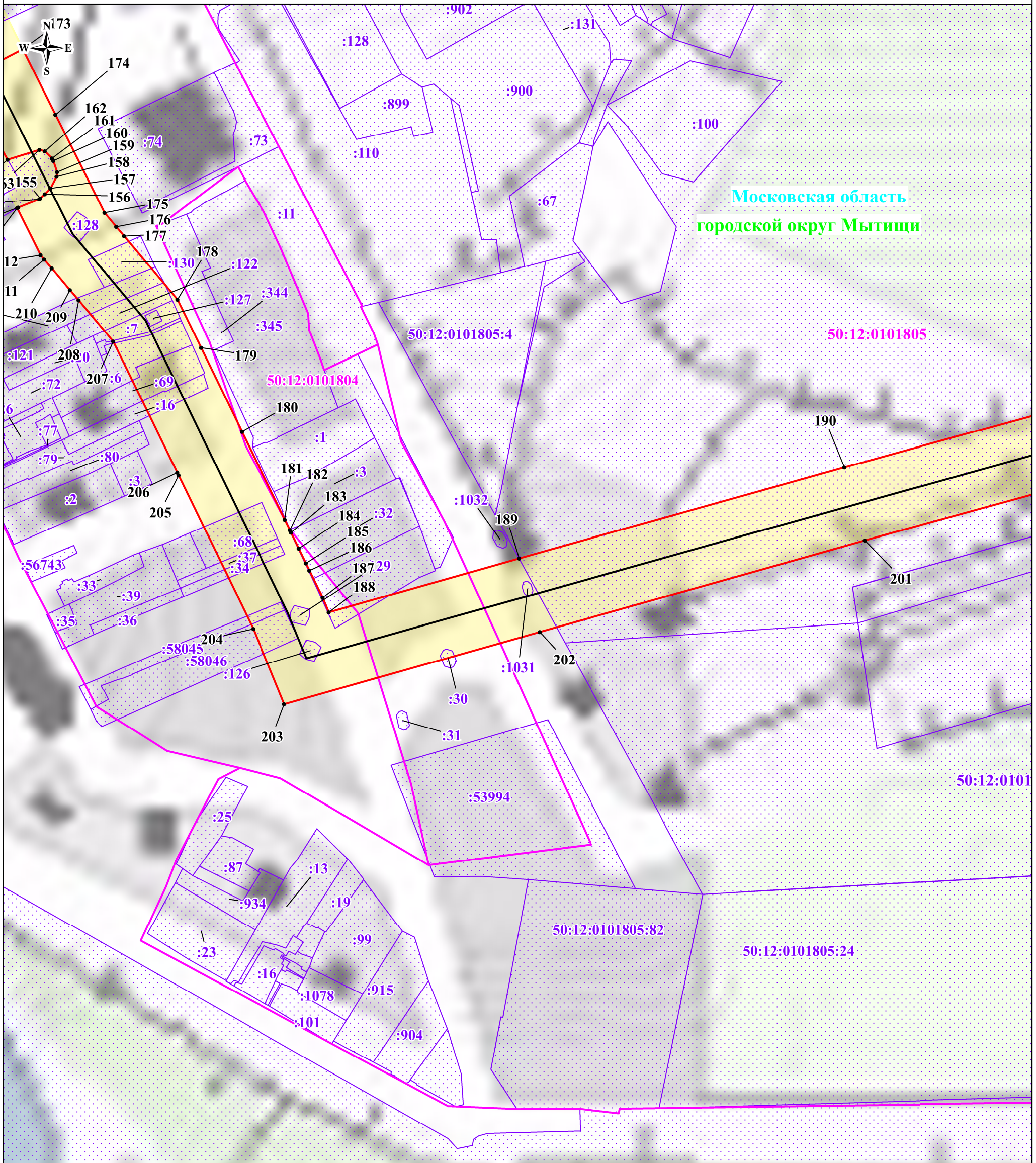


Масштаб: 1:2000

Используемые условные знаки и обозначения:

- обозначение границы публичного сервитута
- обозначение границы земельного участка
- обозначение границы кадастрового квартала
- обозначение линии электропередачи
- обозначение границы охранной зоны линии электропередачи
- 1 - обозначение характерной точки границы публичного сервитута
- 50:12:0102002 - обозначение номера кадастрового квартала
- 50:12:0102003:8 - обозначение кадастрового номера земельного участка
- городской округ Мытищи - обозначение муниципального образования
- Московская область - обозначение субъекта

Схема расположения границ публичного сервитута

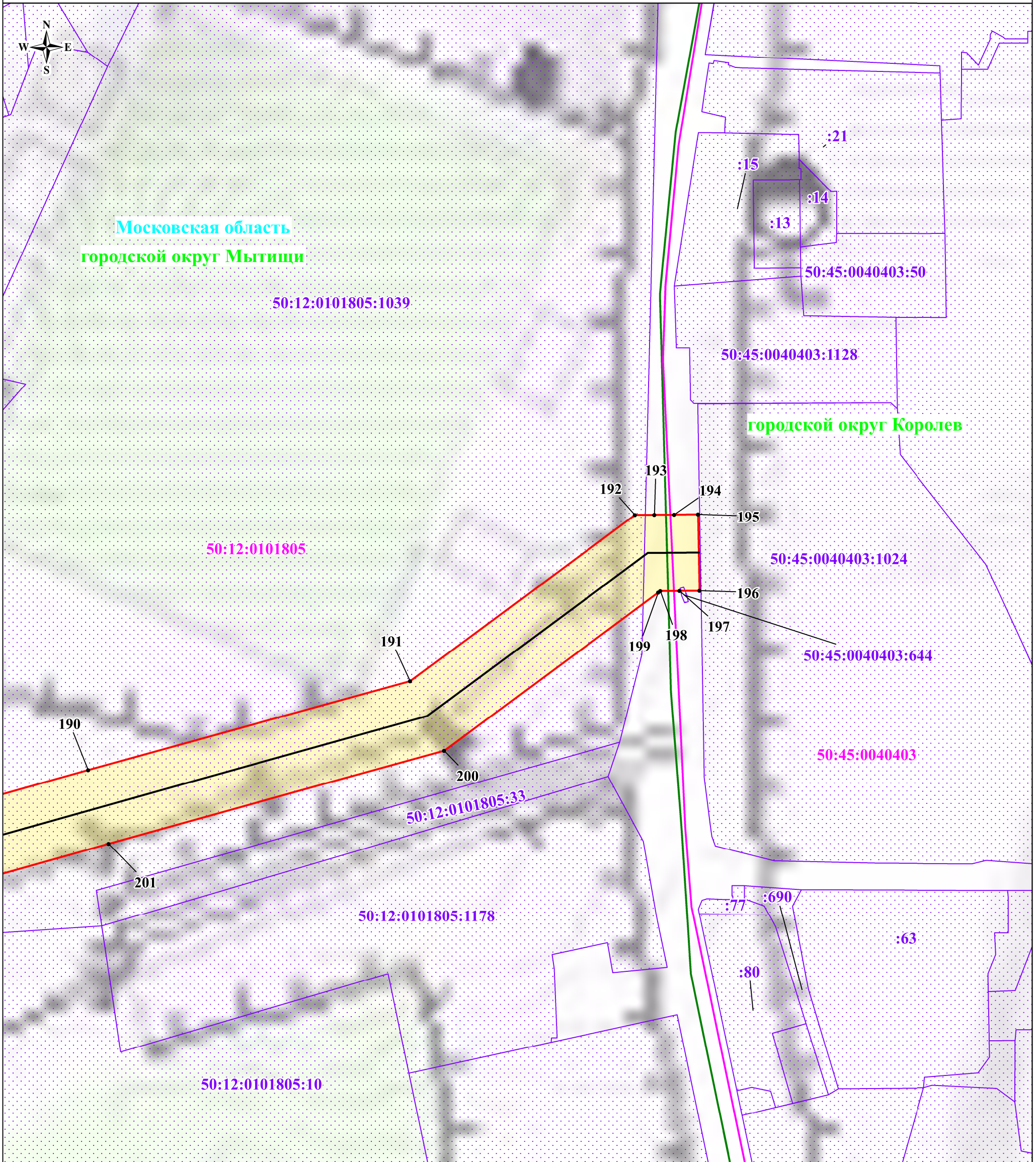


Масштаб: 1:2000

Используемые условные знаки и обозначения:

- обозначение границы публичного сервитута
- обозначение границы земельного участка
- обозначение границы кадастрового квартала
- обозначение линии электропередачи
- обозначение границы охранной зоны линии электропередачи
- обозначение характерной точки границы публичного сервитута
- 50:12:0102002 - обозначение номера кадастрового квартала
- 50:12:0102003:8 - обозначение кадастрового номера земельного участка
- городской округ Мытищи - обозначение муниципального образования
- Московская область - обозначение субъекта

Схема расположения границ публичного сервитута



Масштаб: 1:2000

Используемые условные знаки и обозначения:

- обозначение границы публичного сервитута
- обозначение границы земельного участка
- обозначение границы кадастрового квартала
- обозначение линии электропередачи
- обозначение границы охранной зоны линии электропередачи
- 1 - обозначение характерной точки границы публичного сервитута
- 50:12:0102002 - обозначение номера кадастрового квартала
- 50:12:0102003:8 - обозначение кадастрового номера земельного участка
- городской округ Мытищи - обозначение муниципального образования
- Московская область - обозначение субъекта